Проектирал:.....
(по реда на чл. 27, ал. 1 на НАРЕДБА № 5 от 31.07.2014 г. за СГТПП)

Образец по чл. 53, ал. 6 от НСГ

дата: 18.01.2023г. инж. Георги Дончев

№ и дата на удостоверението за упражняване на лесовъдска практика: № 13581/16.01.2019г.

Изготвил:.....

т.л. Дарина Дончева

/име, фамилия./ подпис: .....

дата: 18.01.2023 г.,

№ и дата на удостоверението за упражняване на лесовъдска практика: № 13947/25.12.2019г.

Одобрил:.....

инж. Яни Блецов

име, фамилия./ подпис: .....

дата: 28.04.2023г.,

№ и дата на удостоверението за упражняване на лесовъдска практика: № 6028/26.03.2012г.

ТЕХНОЛОГИЧЕН ПЛАН № 1

За добив на дървесина от отдел **3** подотдел "**о**"

На ТП ДГС/ДЛС...../*попълва се само за държавни гори*/

Община **Елена** ; Землище **с. Дрента**;

имот с (кадастрален идентификатор/КВС) № **23710.350.357,** /*попълва се само за недържавни гори*/

I. Схема за добива на дървесина от насаждението

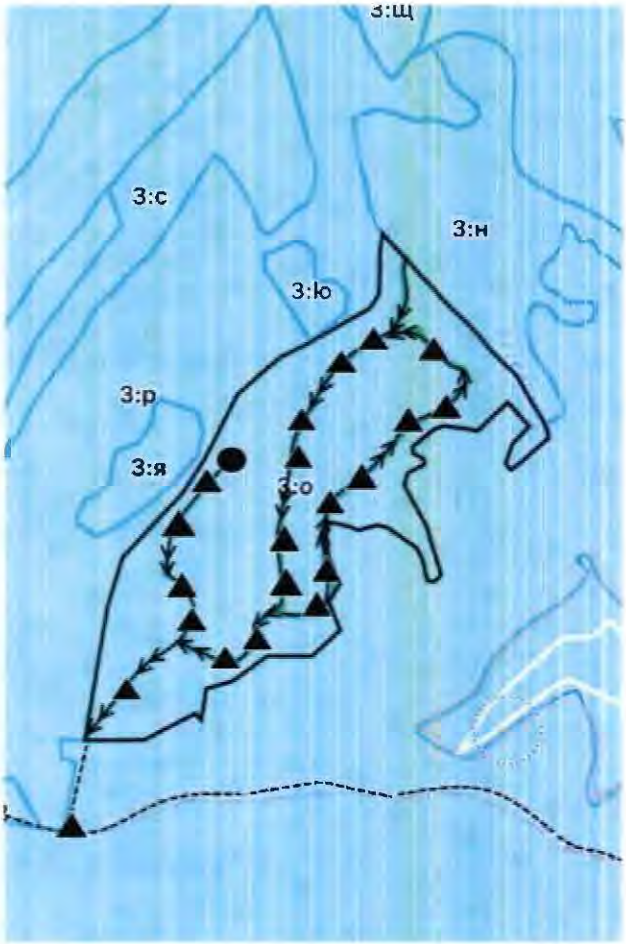

Легенда:

± ± ± ± проектирани коларски вр. извозни пътища

проектирани тракторни вр. извозни пътища

съществуващи извозни пътища

временен склад

съществуващ автомобилен път

трасе на въжена линия

технологична просека

проектиран автомобилен път

контур на подотдел 3"о"

място за съхранение на отпадъците с биопроизход

На схемата задължително се нанасят контурите на насаждението/имота, съществуващите и проектирани временни горски пътища, технологичните просеки, просеките за въжени линии, извозни пътища, временни складове както и връзката им със съществуващата автомобилна пътна мрежа.

II. Характеристика на насаждението

1. Вид на сечта **групово-изборна** / интензивност **20%** + **технологична просека** / интензивност **100%**
2. Втори вид сеч **……/** интензивност **…..%**
3. Площ на подотдела **7.4** ха Площ на имота **142.0** ха. Размер на сечището **7.4** ха
4. Състав по план/програма **бк, здб, гбр,** действителен **бк, здб, гбр, плкл, яв, трп.**
5. 5. Запас на 1 ха: с клони **341** куб.м/ха , без клони **303** куб.м/ха.
6. Среден наклон на терена **32** градуса.
7. Очакван добив от маркираната дървесина лежаща **818** маса, куб.м.

дърв. вид / категория	бк	дърв. вид / категория	бк	здб	гбр	трп	плкл	пляв		
Едра	243	дребна	7	-	-	-	-	-	вър-шина	24
Средна	3	дърва	534	1	2	1	1	2		

8. Наличие и характеристика на подраста преди сечта (състав, възраст, средна височина, % на покритие) **бк 10, сем., h- 0.2, 2г., покр. - 80%**
9. Средно извозно разстояние **740 м.**
10. Други характеристики на насаждението (*токовища, сватбовища, надлесни дървета, сервитути, защитени територии, Натура 2000, защитени видове описани в доклада за гори с висока консервационна стойност, мъртва дървесина, вододайни зони, биологично разнообразие и др.)* **Извън Зона Натура 2000, вододайна зона**

III. Технологични указания

1. Дървесината в насаждението да се добива при спазване на технологичната схема по т. I
2. Сечта ще се извършва с (моторен трион, ръчно, машини; кастренето на отсечените стъбла се извършва: в сечище, на временен склад) **технологичните операции (поваляне, кастрене, разкройване) ще се извършват ръчно с бензиномоторни верижни триони и брадви в сечището, а операциите (кастрене и разкройване) със същите технологични средства на временните складове.**
3. Извозът от сечището до временните складове ще се осъществява **с моторни превозни средства и на самар или каруца с животинска тяга на** (цели стъбла, дълги/къси секции, сортименти, чипс и др.; с влачене по терена, изцяло натоварени) **на цели стъбла, на дълги и къси стъблени секции и дърва изцяло натоварени на извозните средства или на цели стъбла и стъблени секции с влачене по терена.**
4. Проектирани нови горски автомобилни пътища съгласно Наредба 5 за строителството в горските територии без промяна на предназначението им: дължина ……м. широчина ……м.
5. Изграждане и ремонт на временни извозни горски пътища:

5.1 Тракторни – допустимо разстояние между тях **…**м (не по-малко от 40 м), дължина **1235**м, широчина до **4**м.

5.2 Коларски - разстояние между тях **...**м (не по-малко от 40 м), дължина **…**м, широчина **…**м

6. Просеки за въжени линии: …бр.
допустимо разстояние между просеките ..... м., дължина ..... м., широчина ..... м.
7. Направа на технологични просеки **1**бр.
допустимо разстояние между тях **…**м., дължина **1235**м., широчина до **8**м.
8. Изграждане на нови временни складове (бр., площ в ха) **8 броя временни складове с обща площ 0.08 ха**.....
9. Мерки за опазване на оставащите на корен дървета, подраста, младиняка и почвата

При извоза с технологични средства да се полагат максимални усилия, за опазването от механични повреди на оставащите на корен дървета. Да не се отсичат дърветата маркирани с бледозелена боя и цифра знак, освен, ако същите не са с маркирани с оранжева боя и КГМ с горепосочената абревиатура.

10. Начини за почистване на сечището **събиране на отпада от сечта на купчини в сечището на дърветата, чиито клони се кастрят в сечището, а на временните складове по периферията им.**
11. Други указания: **събиране и изнасяне на отпадъците от небиологичен произход и изхвърлянето им на определеното в схемата на технологичния план място.** Да се изнасят битовите отпадъци от сечището извън горските територии на определените за това места.
12. Всички операции по подготвителните и основните работи да се извършват съгласно изискванията на Правилника за здравословни и безопасни условия на труд в горите и правилата за противопожарна безопасност в горите.

ЗАПОЗНАТ с технологичния план: ……/попълва се след издаването на позволителното за сеч/

Лицето по чл. 108, ал. 2 от ЗГ, на което е издадено позволително за сеч № .....
……**г.**

/ трите имена, подпис, дата - /

№ и дата на удостоверението за упражняване на лесовъдска практика: № ……/……г.

Проектирал : ..... **Образец по чл. 53, ал. 6 от НСГ**

(по реда на чл. 27, ал. 1 на НАРЕДБА № 5 от 31.07.2014 г. за сечите)

дата: 22.01.2023г. инж. Георги Дончев

№ и дата на удостоверението за упражняване на лесовъдска практика: № 13581/16.01.2019г.

Изготвил:.....

т.л. Дарина Дончева

/име, фамилия,/ подпис: .....

дата: 22.01.2023 г.,

№ и дата на удостоверението за упражняване на лесовъдска практика: № 13947/25.12.2019г.

Одобрил:.....

инж. Яни Блецов

име, фамилия,/ подпис: .....

дата: 18.04.2023г.,

№ и дата на удостоверението за упражняване на лесовъдска практика: № 6028/26.03.2012г.

ТЕХНОЛОГИЧЕН ПЛАН № 1

За добив на дървесина от отдел **3** подотдел "з"

На ТП ДГС/ДЛС...../*попълва се само за държавни гори/*

Община **Елена** ; Землище **с. Тодювци;**

имот с (кадастрален идентификатор/КВС) № **23710.534.9,** */попълва се само за недържавни гори/*

I. Схема за добива на дървесина от насаждението

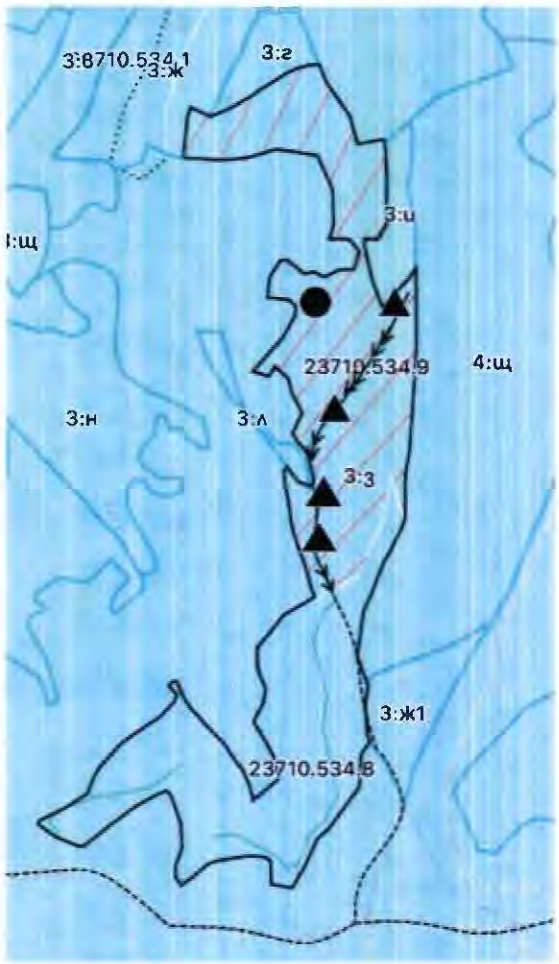

Легенда:

- ± ± ± ± проектирани коларски вр. извозни пътища
- съществуващи извозни пътища
- съществуващ автомобилен път
- технологична просека
- контур на подотдел 3"з"
- имот № 23710.534.9 в границите на подотдел 3"з"
- »»»»» проектирани тракторни вр. извозни пътища
- ▲ ▲ ▲ временен склад
- xxxxxx трасе на въжена линия
- проектиран автомобилен път
- • място за съхранение на отпадъците с биопроизход

На схемата задължително се нанасят контурите на насаждението/имота, съществуващите и проектирани временни горски пътища, технологичните просеки, просеките за въжени линии, извозни пътища, временни складове както и връзката им със съществуващата автомобилна пътна мрежа.

II. Характеристика на насаждението

1. Вид на сечта **групово-изборна** / интензивност **20%** + **технологични просеки** / интензивност **100%**
2. Втори вид сеч **……/** интензивност **…...%**
3. Площ на подотдела **11.8** ха Площ на имота **21.3** ха. Размер на сечището **8.9** ха
4. Състав по план/програма **бк, гбр, здб,** действителен **бк, гбр, здб, плкл,**
5. 5. Запас на 1 ха: с клони **380** куб.м/ха , без клони **332** куб.м/ха.
6. Среден наклон на терена **32** градуса.
7. Очакван добив от маркираната дървесина **592** лежаща маса, куб.м.

дърв. вид / категория	бк	здб	дърв. вид / категория	бк	здб	гбр			
Едра	105	7	дребна	4	-	-		вър-шина	18
Средна	-	-	дърва	424	1	33			

8. Наличие и характеристика на подраста преди сечта (състав, възраст, средна височина, % на покритие) **бк 9, гбр 1, h-0.5, п.-0.4**
9. Средно извозно разстояние **240 м.**
10. Други характеристики на насаждението (*токовища, сватбовища, надлесни дървета, сервитути, защитени територии, Натура 2000, защитени видове описани в доклада за гори с висока консервационна стойност, мъртва дървесина, вододайни зони, биологично разнообразие и др.)* **Извън Зона Натура 2000, вододайна зона**

III. Технологични указания

1. Дървесината в насаждението да се добива при спазване на технологичната схема по т. I
2. Сечта ще се извършва с (моторен трион, ръчно, машини; кастренето на отсечените стъбла се извършва: в сечище, на временен склад) **технологичните операции (поваляне, кастрене, разкройване) ще се извършват ръчно с бензиномоторни верижни триони и брадви в сечището, а операциите (кастрене и разкройване) със същите технологични средства на временните складове.**
3. Извозът от сечището до временните складове ще се осъществява **с моторни превозни средства и на самар или каруца с животинска тяга на** (цели стъбла, дълги/къси секции, сортименти, чипс и др.; с влачене по терена, изцяло натоварени) **на цели стъбла, на дълги и къси стъблени секции и дърва изцяло натоварени на извозните средства или на цели стъбла и стъблени секции с влачене по терена.**
4. Проектирани нови горски автомобилни пътища съгласно Наредба 5 за строителството в горските територии без промяна на предназначението им: дължина ……м. широчина ……м.
5. Изграждане и ремонт на временни извозни горски пътища:

5.1 Тракторни – допустимо разстояние между тях **..**м (не по-малко от 40 м), дължина **356**м, широчина до **4**м.

5.2 Коларски - разстояние между тях **...**м (не по-малко от 40 м), дължина **…**м, широчина **…**м

6. Просеки за въжени линии: …бр.
допустимо разстояние между просеките ..... м., дължина ..... м., широчина ..... м.
7. Направа на технологични просеки **..**бр.
допустимо разстояние между тях **..**м., дължина **356**м., широчина до **8**м.
8. Изграждане на нови временни складове (бр., площ в ха) **4 броя временни складове с обща площ 0.04 ха**.....
9. Мерки за опазване на оставащите на корен дървета, подраста, младиняка и почвата

При извоза с технологични средства да се полагат максимални усилия, за опазването от механични повреди на оставащите на корен дървета. Да не се отсичат дърветата, маркирани с бяла и светлозелена стара маркировка, освен ако същите не са маркирани с боя оранжев цвят и КГМ с абревиатурата посочени в карнет-описа.

10. Начини за почистване на сечището **събиране на отпада от сечта на купчини в сечището на дърветата, чиито клони се кастрят в сечището, а на временните складове по периферията им.**
11. Други указания: **събиране и изнасяне на отпадъците от небиологичен произход и изхвърлянето им на определеното в схемата на технологичния план място.** Да се изнасят битовите отпадъци от сечището извън горските територии на определените за това места.
12. Всички операции по подготвителните и основните работи да се извършват съгласно изискванията на Правилника за здравословни и безопасни условия на труд в горите и правилата за противопожарна безопасност в горите.

ЗАПОЗНАТ с технологичния план: ……/попълва се след издаването на позволителното за сеч/

Лицето по чл. 108, ал. 2 от ЗГ, на което е издадено позволително за сеч № .....
……..…**г.**

/ трите имена, подпис, дата - /

№ и дата на удостоверението за упражняване на лесовъдска практика: № ……/……..г.

Проектирал : .....

(по реда на чл. 47, ал. 1 на НАРЕДБА № 5 от 31.07.2014 г. за СГТПП)

Образец по чл. 53, ал. 6 от НСГ

дата: 22.01.2023г. инж. Георги Дончев

№ и дата на удостоверението за упражняване на лесовъдска практика: № 13581/16.01.2019г.

Изготвил:.....

т.л. Дарина Дончева

/име, фамилия,/ подпис: .....

дата: 22.01.2023 г.,

№ и дата на удостоверението за упражняване на лесовъдска практика: № 13947/25.12.2019г.

Одобрил:.....

инж. Яни Блецов

име, фамилия,/ подпис: .....

дата: 28.04.2023г.,

№ и дата на удостоверението за упражняване на лесовъдска практика: № 6028/26.03.2012г.

ТЕХНОЛОГИЧЕН ПЛАН № 1

За добив на дървесина от отдел **3** подотдел "**з**"

На ТП ДГС/ДЛС...../*попълва се само за държавни гори*/

Община **Елена** ; Землище **с. Тодювци**;

имот с (кадастрален идентификатор/КВС) № **23710.534.8,** /*попълва се само за недържавни гори*/

I. Схема за добива на дървесина от насаждението

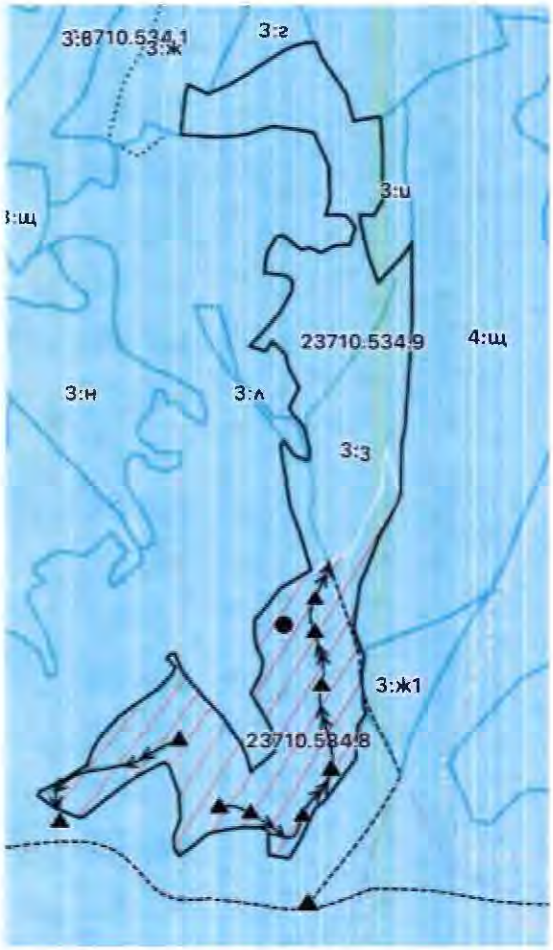

Легенда:

- ± ± ± ± проектирани коларски вр. извозни пътища
- проектирани тракторни вр. извозни пътища
- съществуващи извозни пътища
- ▲ ▲ ▲ временен склад
- съществуващ автомобилен път
- xxxxxx трасе на въжена линия
- технологична просека
- проектиран автомобилен път
- контур на подотдел 3"з"
- • място за съхранение на отпадъците с биопроизход
- имот № 23710.534.8 в границите на подотдел 3"з"

На схемата задължително се нанасят контурите на насаждението/имота, съществуващите и проектирани временни горски пътища, технологичните просеки, просеките за въжени линии, извозни пътища, временни складове както и връзката им със съществуващата автомобилна пътна мрежа.

II. Характеристика на насаждението

1. Вид на сечта **групово-изборна** / интензивност **20%** + **технологични просеки** / интензивност **100%**
2. Втори вид сеч **……/** интензивност **…..%**
3. Площ на подотдела **11.8** ха Площ на имота **5.3** ха. Размер на сечището **2.9** ха
4. Състав по план/програма **бк, гбр, здб,** действителен **бк, гбр, здб, плкл,**
5.5. Запас на 1 ха: с клони **380** куб.м/ха , без клони **332** куб.м/ха.
6. Среден наклон на терена **32** градуса.
7. Очакван добив от маркираната дървесина **284** лежаща маса, куб.м.

дърв. вид / категория	бк	здб	дърв. вид / категория	бк	здб	гбр	плкл		
Едра	76	12	дребна	2	-	-	-	вър-шина	8
Средна	-	-	дърва	140	5	23	18		

8.Наличие и характеристика на подраста преди сечта (състав, възраст, средна височина, % на покритие) **бк 9, гбр 1, h-0.5, п.-0.4**

9. Средно извозно разстояние **500 м.**

10. Други характеристики на насаждението (*токовища, сватбовища, надлесни дървета, сервитути, защитени територии, Натура 2000, защитени видове описани в доклада за гори с висока консервационна стойност, мъртва дървесина, вододайни зони, биологично разнообразие и др.)* **Извън Зона Натура 2000, вододайна зона**

III. Технологични указания

1. Дървесината в насаждението да се добива при спазване на технологичната схема по т. I
2. Сечта ще се извършва с (моторен трион, ръчно, машини; кастренето на отсечените стъбла се извършва: в сечище, на временен склад) **технологичните операции (поваляне, кастрене, разкройване) ще се извършват ръчно с бензиномоторни верижни триони и брадви в сечището, а операциите (кастрене и разкройване) със същите технологични средства на временните складове.**
3. Извозът от сечището до временните складове ще се осъществява **с моторни превозни средства и на самар или каруца с животинска тяга на** (цели стъбла, дълги/къси секции, сортименти, чипс и др.; с влачене по терена, изцяло натоварени) **на цели стъбла, на дълги и къси стъблени секции и дърва изцяло натоварени на извозните средства или на цели стъбла и стъблени секции с влачене по терена.**
4. Проектирани нови горски автомобилни пътища съгласно Наредба 5 за строителството в горските територии без промяна на предназначението им: дължина ……м. широчина ……м.
5. Изграждане и ремонт на временни извозни горски пътища:

5.1 Тракторни – допустимо разстояние между тях **над 40** м (не по-малко от 40 м), дължина **660**м, широчина до **4**м.

5.2 Коларски - разстояние между тях **...**м (не по-малко от 40 м), дължина **…**м, широчина **…**м

6. Просеки за въжени линии: …бр.

допустимо разстояние между просеките ..... м., дължина ..... м., широчина ..... м.

7. Направа на технологични просеки **2**бр.

допустимо разстояние между тях **над 40** м., дължина **660**м., широчина до **8**м.

8. Изграждане на нови временни складове (бр., площ в ха) **10 броя временни складове с обща площ 0.1 ха**.....

9. Мерки за опазване на оставащите на корен дървета, подраста, младиняка и почвата

При извоза с технологични средства да се полагат максимални усилия, за опазването от механични повреди на оставащите на корен дървета. Да не се отсичат дърветата, маркирани с бяла и светлозелена стара маркировка, освен ако същите не са маркирани с боя оранжев цвят и КГМ с абревиатурата посочени в карнет-описа.

10. Начини за почистване на сечището **събиране на отпада от сечта на купчини в сечището на дърветата, чиито клони се кастрят в сечището, а на временните складове по периферията им.**
11. Други указания: **събиране и изнасяне на отпадъците от небиологичен произход и изхвърлянето им на определеното в схемата на технологичния план място.** Да се изнасят битовите отпадъци от сечището извън горските територии на определените за това места.
12. Всички операции по подготвителните и основните работи да се извършват съгласно изискванията на Правилника за здравословни и безопасни условия на труд в горите и правилата за противопожарна безопасност в горите.

ЗАПОЗНАТ с технологичния план: ……/попълва се след издаването на позволителното за сеч/

Лицето по чл. 108, ал. 2 от ЗГ, на което е издадено позволително за сеч № .....

……**г.**

/ трите имена, подпис, дата - /

№ и дата на удостоверението за упражняване на лесовъдска практика: № ……/……г.

Проектирал : ..... **Образец по чл. 53, ал. 6 от НСГ**

по реда на чл. 27, ал 1 на НАРЕДБА № 1 от 31.07.2014 г. за ГГПП

дата: 22.01.2023г. инж. Георги Дончев

№ и дата на удостоверението за упражняване на лесовъдска практика: № 13581/16.01.2019г.

Изготвил:..... **Одобрил:**.....

т.л. Дарина Дончева

/име, фамилия,/ подпис: .....

дата: 22.01.2023 г.,

№ и дата на удостоверението за упражняване на лесовъдска практика: № 13947/25.12.2019г.

инж. Яни Блецов

име, фамилия,/ подпис: .....

дата: 28.04.....2023г.,

№ и дата на удостоверението за упражняване на лесовъдска практика: № 6028/26.03.2012г.

ТЕХНОЛОГИЧЕН ПЛАН № 1

За добив на дървесина от отдел **3** подотдел "**ж**"

На ТП ДГС/ДЛС...../*попълва се само за държавни гори*/

Община **Елена** ; Землище **с. Тодювци**;

имот с (кадастрален идентификатор/КВС) № **23710.534.9,** /*попълва се само за недържавни гори*/

I. Схема за добива на дървесина от насаждението

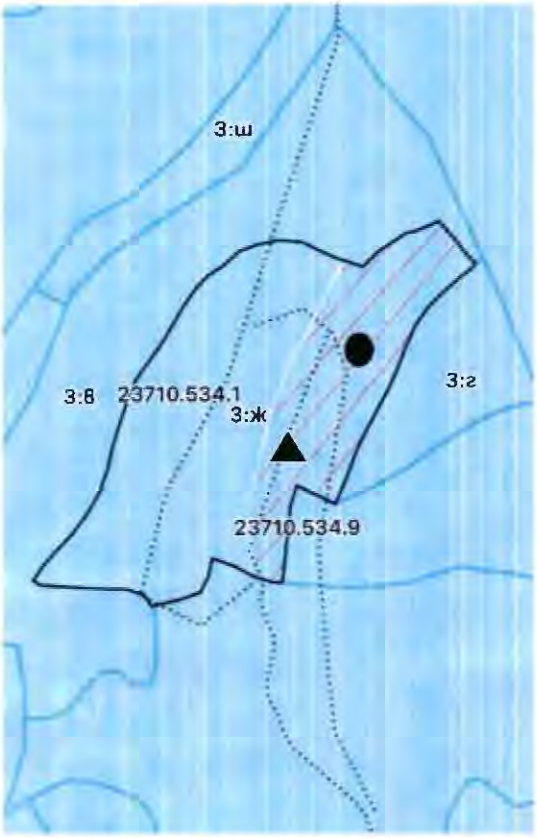

Легенда:

± ± ± ± проектирани коларски вр. извозни пътища	»»»» проектирани тракторни вр. извозни пътища
..... съществуващи извозни пътища	▲ ▲ ▲ временен склад
съществуващ автомобилен път	xxxxxx трасе на въжена линия
технологична просека	=+=+=+= проектиран автомобилен път
контур на подотдел 3"ж"	• място за съхранение на отпадъците с биопроизход
имот № 23710.534.9 в границите на подотдел 3"ж"	

На схемата задължително се нанасят контурите на насаждението/имота, съществуващите и проектирани временни горски пътища, технологичните просеки, просеките за въжени линии, извозни пътища, временни складове както и връзката им със съществуващата автомобилна пътна мрежа.

II. Характеристика на насаждението

1.Вид на сечта **групово-изборна** / интензивност **20%** + **технологична просека** / интензивност **100%**
2.Втори вид сеч **……/** интензивност **…..%**
3.Площ на подотдела **2.8** ха Площ на имота **21.3** ха. Размер на сечището **1.1** ха
4. Състав по план/програма **бк, гбр, здб,** действителен **бк, гбр, здб, трп**
5.5. Запас на 1 ха: с клони **196** куб.м/ха , без клони **161** куб.м/ха.
6. Среден наклон на терена **27** градуса.
7. Очакван добив от маркираната дървесина **35** лежаща маса, куб.м.

дърв. вид / категория	бк	здб	дърв. вид / категория	бк	здб	гбр			
Едра	4	9	дребна	-	1	-		вър-шина	1
Средна	-	-	дърва	18	1	1			

8.Наличие и характеристика на подраста преди сечта (състав, възраст, средна височина, % на покритие) **бк 7, здб 3, сем., h- 5м., 20г., пълн. - 0.2**
9. Средно извозно разстояние **80 м.**
10. Други характеристики на насаждението (*токовища, сватбовища, надлесни дървета, сервитути, защитени територии, Натура 2000, защитени видове описани в доклада за гори с висока консервационна стойност, мъртва дървесина, вододайни зони, биологично разнообразие и др.)* **Извън Зона Натура 2000, вододайна зона**

III. Технологични указания

1. Дървесината в насаждението да се добива при спазване на технологичната схема по т. 1
2. Сечта ще се извършва с (моторен трион, ръчно, машини; кастренето на отсечените стъбла се извършва: в сечище, на временен склад) **технологичните операции (поваляне, кастрене, разкройване) ще се извършват ръчно с бензиномоторни верижни триони и брадви в сечището, а операциите (кастрене и разкройване) със същите технологични средства на временните складове.**
3. Извозът от сечището до временните складове ще се осъществява **с моторни превозни средства и на самар или каруца с животинска тяга на** (цели стъбла, дълги/къси секции, сортименти, чипс и др.; с влачене по терена, изцяло натоварени) **на цели стъбла, на дълги и къси стъблени секции и дърва изцяло натоварени на извозните средства или на цели стъбла и стъблени секции с влачене по терена.**
4. Проектирани нови горски автомобилни пътища съгласно Наредба 5 за строителството в горските територии без промяна на предназначението им: дължина ……м. широчина ……м.
5. Изграждане и ремонт на временни извозни горски пътища:
5.1 Тракторни – допустимо разстояние между тях **..**м (не по-малко от 40 м), дължина **..**м, широчина до **..**м.
5.2 Коларски - разстояние между тях **...**м (не по-малко от 40 м), дължина **…**м, широчина **…**м
6. Просеки за въжени линии: …бр.
допустимо разстояние между просеките ..... м., дължина ..... м., широчина ..... м.
7. Направа на технологични просеки **...**бр.
допустимо разстояние между тях **…**м., дължина **..**м., широчина до ..м.
8. Изграждане на нови временни складове (бр., площ в ха) **1 брой временен склад с обща площ 0.01 ха**.....
9. Мерки за опазване на оставащите на корен дървета, подраста, младиняка и почвата
При извоза с технологични средства да се полагат максимални усилия, за опазването от механични повреди на оставащите на корен дървета.
10. Начини за почистване на сечището **събиране на отпада от сечта на купчини в сечището на дърветата, чиито клони се кастрят в сечището, а на временните складове по периферията им.**
11. Други указания: **събиране и изнасяне на отпадъците от небиологичен произход и изхвърлянето им на определеното в схемата на технологичния план място.** Да се изнасят битовите отпадъци от сечището извън горските територии на определените за това места.
12. Всички операции по подготвителните и основните работи да се извършват съгласно изискванията на Правилника за здравословни и безопасни условия на труд в горите и правилата за противопожарна безопасност в горите.

ЗАПОЗНАТ с технологичния план: ……/попълва се след издаването на позволителното за сеч/
Лицето по чл. 108, ал. 2 от ЗГ, на което е издадено позволително за сеч № .....
……**г.**
/ трите имена, подпис, дата - /
№ и дата на удостоверението за упражняване на лесовъдска практика: № ……/……..г.

Проектирал : ..... **Образец по чл. 53, ал. 6 от НСГ**

по реда на чл. 27, ал. 1 на НАРЕДБА № 5 от 31.07.2014 г. за СЕГПП/

дата: 22.01.2023г. инж. Георги Дончев

№ и дата на удостоверението за упражняване на лесовъдска практика: № 13581/16.01.2019г.

Изготвил:.....

т.л. Дарина Дончева

/име, фамилия,/ подпис: ..

дата: 22.01.2023 г.,

№ и дата на удостоверението за упражняване на лесовъдска практика: № 13947/25.12.2019г.

Одобрил:..... .....

инж. Яни Блецов

име, фамилия,/ подпис: .....

дата: 27.04.....2023г.,

№ и дата на удостоверението за упражняване на лесовъдска практика: № 6028/26.03.2012г.

ТЕХНОЛОГИЧЕН ПЛАН № 1

За добив на дървесина от отдел **3** подотдел **"ж"**

На ТП ДГС/ДЛС...../*попълва се само за държавни гори/*

Община **Елена** ; Землище **с. Дрента**;

имот с (кадастрален идентификатор/КВС) № **23710.534.1,** */попълва се само за недържавни гори/*

I. Схема за добива на дървесина от насаждението

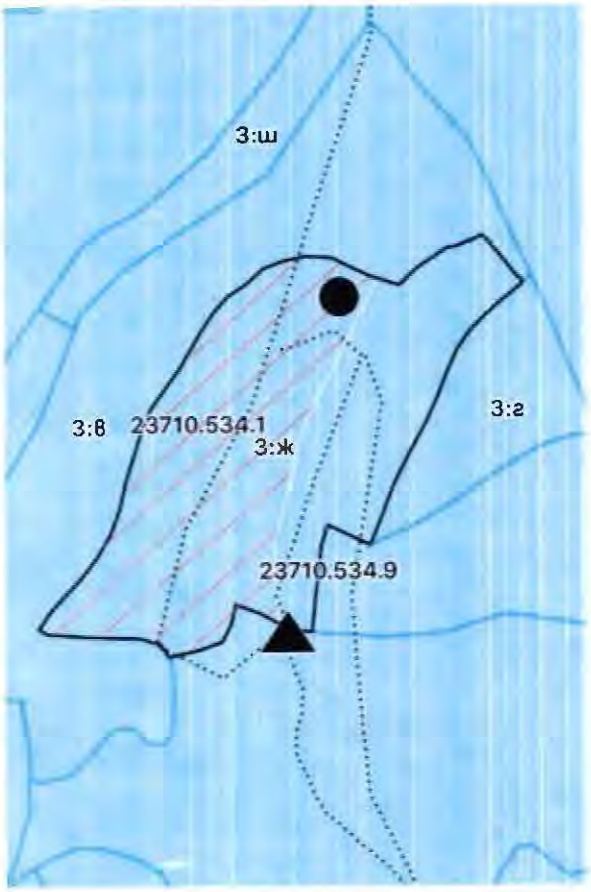

Легенда:

± ± ± ± проектирани коларски вр. извозни пътища

..... съществуващи извозни пътища

съществуващ автомобилен път

технологична просека

контур на подотдел 3"ж"

имот № 23710.534.1 в границите на подотдел 3"ж"

»»»»» проектирани тракторни вр. извозни пътища

▲ ▲ ▲ временен склад

xxxxxx трасе на въжена линия

проектиран автомобилен път

• място за съхранение на отпадъците с биопроизход

На схемата задължително се нанасят контурите на насаждението/имота, съществуващите и проектирани временни горски пътища, технологичните просеки, просеките за въжени линии, извозни пътища, временни складове както и връзката им със съществуващата автомобилна пътна мрежа.

II. Характеристика на насаждението

1.Вид на сечта **групово-изборна** / интензивност **20%** + **технологична просека** / интензивност **100%**
2.Втори вид сеч **……/** интензивност **…...%**
3.Площ на подотдела **2.8** ха Площ на имота **4.7** ха. Размер на сечището **1.7** ха
4. Състав по план/програма **бк, здб, гбр,** действителен **бк, здб, гбр, трп**
5. Запас на 1 ха: с клони **196** куб.м/ха , без клони **161** куб.м/ха.
6. Среден наклон на терена **27** градуса.
7. Очакван добив от маркираната дървесина **54** лежаща маса, куб.м.

дърв. вид / категория	бк	здб	дърв. вид / категория	бк	здб	гбр	срлп		
Едра	4	9	дребна	-	1	-	-	вър-	
Средна	-	-	дърва	35	2	1	1	шина	1

8.Наличие и характеристика на подраста преди сечта (състав, възраст, средна височина, % на покритие) **бк 7, здб 3, сем., h- 5м., 20г., пълн. - 0.2**
9. Средно извозно разстояние **120** м.
10. Други характеристики на насаждението (*токовища, сватбовища, надлесни дървета, сервитути, защитени територии, Натура 2000, защитени видове описани в доклада за гори с висока консервационна стойност, мъртва дървесина, вододайни зони, биологично разнообразие и др.)* **Извън Зона Натура 2000, вододайна зона**

III. Технологични указания

1. Дървесината в насаждението да се добива при спазване на технологичната схема по т. I
2. Сечта ще се извършва с (моторен трион, ръчно, машини; кастренето на отсечените стъбла се извършва: в сечище, на временен склад) **технологичните операции (поваляне, кастрене, разкройване) ще се извършват ръчно с бензиномоторни верижни триони и брадви в сечището, а операциите (кастрене и разкройване) със същите технологични средства на временните складове.**
3. Извозът от сечището до временните складове ще се осъществява **с моторни превозни средства и на самар или каруца с животинска тяга на** (цели стъбла, дълги/къси секции, сортименти, чипс и др.; с влачене по терена, изцяло натоварени) **на цели стъбла, на дълги и къси стъблени секции и дърва изцяло натоварени на извозните средства или на цели стъбла и стъблени секции с влачене по терена.**
4. Проектирани нови горски автомобилни пътища съгласно Наредба 5 за строителството в горските територии без промяна на предназначението им: дължина ……м. широчина ……м.
5. Изграждане и ремонт на временни извозни горски пътища:

5.1 Тракторни – допустимо разстояние между тях **…**м (не по-малко от 40 м), дължина **…**м, широчина до **4**м.

5.2 Коларски - разстояние между тях **...**м (не по-малко от 40 м), дължина **…**м, широчина **…**м

6. Просеки за въжени линии: …бр.
допустимо разстояние между просеките ..... м., дължина ..... м., широчина ..... м.
7. Направа на технологични просеки **..**бр.
допустимо разстояние между тях **…**м., дължина **..**м., широчина до **..**м.
8. Изграждане на нови временни складове (бр., площ в ха) **1 брой временен склад с обща площ 0.01 ха**.....
9. Мерки за опазване на оставащите на корен дървета, подраста, младиняка и почвата
При извоза с технологични средства да се полагат максимални усилия, за опазването от механични повреди на оставащите на корен дървета.
10. Начини за почистване на сечището **събиране на отпада от сечта на купчини в сечището на дърветата, чиито клони се кастрят в сечището, а на временните складове по периферията им.**
11. Други указания: **събиране и изнасяне на отпадъците от небиологичен произход и изхвърлянето им на определеното в схемата на технологичния план място.** Да се изнасят битовите отпадъци от сечището извън горските територии на определените за това места.
12. Всички операции по подготвителните и основните работи да се извършват съгласно изискванията на Правилника за здравословни и безопасни условия на труд в горите и правилата за противопожарна безопасност в горите.

ЗАПОЗНАТ с технологичния план: ……/попълва се след издаването на позволителното за сеч/
Лицето по чл. 108, ал. 2 от ЗГ, на което е издадено позволително за сеч № .....
……**г.**
/ трите имена, подпис, дата - /
№ и дата на удостоверението за упражняване на лесовъдска практика: № ……/……..г.

Проектирал : .....
по реда на чл. 27, ал. 1 на НАРЕДБА № 5 от 31.07.2014 г. за СГТПП
дата: 02.01.2023г. инж. Георги Дончев
№ и дата на удостоверението за упражняване на лесовъдска практика: № 13581/16.01.2019г.

Образец по чл. 53, ал. 6 от НСГ

Изготвил:... .....
т.л. Дарина Дончева
/име, фамилия,/ подпис: .....
дата: 02.01.2023 г.,
№ и дата на удостоверението за упражняване на лесовъдска практика: № 13947/25.12.2019г.

Одобрил:..... .....
инж. Яни Блецов
име, фамилия,/ подпис: .....
дата: 28.04.....2023г.,
№ и дата на удостоверението за упражняване на лесовъдска практика: № 6028/26.03.2012г.

ТЕХНОЛОГИЧЕН ПЛАН № 1

За добив на дървесина от отдел **1** подотдел "**о**"
На ТП ДГС/ДЛС...../*попълва се само за държавни гори*/
Община **Елена** ; Землище **с. Дрента**;
имот с (кадастрален идентификатор/КВС) № **23710.346.348,** /*попълва се само за недържавни гори*/

I. Схема за добива на дървесина от насаждението

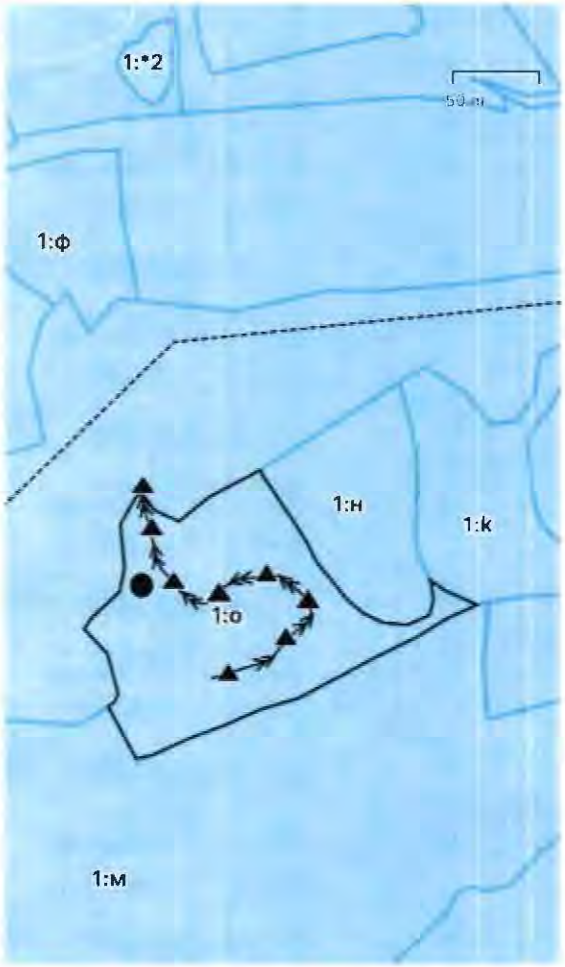

Легенда:

± ± ± ± проектирани коларски вр. извозни пътища	»»»» проектирани тракторни вр. извозни пътища
---------- съществуващи извозни пътища	▲ ▲ ▲ временен склад
========== съществуващ автомобилен път	xxxxxx трасе на въжена линия
^^^^^^^ технологична просека	=+=+=+= проектиран автомобилен път
■ контур на подотдел 1"о"	• място за съхранение на отпадъщите с биопроизход

На схемата задължително се нанасят контурите на насаждението/имота, съществуващите и проектирани временни горски пътища, технологичните просеки, просеките за въжени линии, извозни пътища, временни складове както и връзката им със съществуващата автомобилна пътна мрежа.

II. Характеристика на насаждението

1. Вид на сечта **групово-изборна** / интензивност **20%** + **технологична просека** / интензивност **100%**
2. Втори вид сеч **……/** интензивност **…..%**
3. Площ на подотдела **1.7** ха Площ на имота **34.2** ха. Размер на сечището **1.7** ха
4. Състав по план/програма **бк, гбр,** действителен **бк, гбр, здб**
5. Запас на 1 ха: с клони **265** куб.м/ха , без клони **237** куб.м/ха.
6. Среден наклон на терена **24** градуса.
7. Очакван добив от маркираната дървесина лежаща маса, куб.м.

дърв. вид / категория	бк	здб	дърв. вид / категория	бк	здб	гбр			
Едра	6	7	дребна	-	-	-		вър-	
Средна	-	-	дърва	143	1	8		шина	3

8. Наличие и характеристика на подраста преди сечта (състав, възраст, средна височина, % на покритие) **бк 10, сем., h- 0.3, 3г., пълн - 0.3**
9. Средно извозно разстояние **150 м.**
10. Други характеристики на насаждението (*токовища, сватбовища, надлесни дървета, сервитути, защитени територии, Натура 2000, защитени видове описани в доклада за гори с висока консервационна стойност, мъртва дървесина, вододайни зони, биологично разнообразие и др.)* **Извън Зона Натура 2000, вододайна зона**

III. Технологични указания

1. Дървесината в насаждението да се добива при спазване на технологичната схема по т. I
2. Сечта ще се извършва с (моторен трион, ръчно, машини; кастренето на отсечените стъбла се извършва: в сечище, на временен склад) **технологичните операции (поваляне, кастрене, разкройване) ще се извършват ръчно с бензиномоторни верижни триони и брадви в сечището, а операциите (кастрене и разкройване) със същите технологични средства на временните складове.**
3. Извозът от сечището до временните складове ще се осъществява **с моторни превозни средства и на самар или каруца с животинска тяга на** (цели стъбла, дълги/къси секции, сортименти, чипс и др.; с влачене по терена, изцяло натоварени) **на цели стъбла, на дълги и къси стъблени секции и дърва изцяло натоварени на извозните средства или на цели стъбла и стъблени секции с влачене по терена.**
4. Проектирани нови горски автомобилни пътища съгласно Наредба 5 за строителството в горските територии без промяна на предназначението им: дължина ……м. широчина ……м.
5. Изграждане и ремонт на временни извозни горски пътища:

5.1 Тракторни – допустимо разстояние между тях **…**м (не по-малко от 40 м), дължина **225**м, широчина до **4**м.

5.2 Коларски - разстояние между тях **...**м (не по-малко от 40 м), дължина **…**м, широчина **…**м

6. Просеки за въжени линии: …бр.
допустимо разстояние между просеките ..... м., дължина ..... м., широчина ..... м.
7. Направа на технологични просеки 1бр.
допустимо разстояние между тях **…**м., дължина **225**м., широчина до **8**м.
8. Изграждане на нови временни складове (бр., площ в ха) **8 броя временни складове с обща площ 0.08 ха**.....
9. Мерки за опазване на оставащите на корен дървета, подраста, младиняка и почвата **При извоза с технологични средства да се полагат максимални усилия, за опазването от механични повреди на оставащите на корен дървета.**
10. Начини за почистване на сечището **събиране на отпада от сечта на купчини в сечището на дърветата, чиито клони се кастрят в сечището, а на временните складове по периферията им.**
11. Други указания: **събиране и изнасяне на отпадъците от небиологичен произход и изхвърлянето им на определеното в схемата на технологичния план място.** Да се изнасят битовите отпадъци от сечището извън горските територии на определените за това места.
12. Всички операции по подготвителните и основните работи да се извършват съгласно изискванията на Правилника за здравословни и безопасни условия на труд в горите и правилата за противопожарна безопасност в горите.

ЗАПОЗНАТ с технологичния план: ……/попълва се след издаването на позволителното за сеч/
Лицето по чл. 108, ал. 2 от ЗГ, на което е издадено позволително за сеч № .....
……**г.**
/ трите имена, подпис, дата - /
№ и дата на удостоверението за упражняване на лесовъдска практика: № ……/……..г.

Проектирал: .....
по реда на чл. 27, ал. 1 на НАРЕДБА № 5 от 31.07.2014 г. за СГТПП

Образец по чл. 53, ал. 6 от НСГ

дата: 02.01.2023г. инж. Георги Дончев
№ и дата на удостоверението за упражняване на лесовъдска практика: № 13581/16.01.2019г.

Изготвил:.....
т.л. Дарина Дончева
/име, фамилия,/ подпис: .....
дата: 02.01.2023 г.,
№ и дата на удостоверението за упражняване на лесовъдска практика: № 13947/25.12.2019г.

Одобрил:.....
инж. Яни Блецов
име, фамилия,/ подпис: .....
дата: 28.04.2023г.,
№ и дата на удостоверението за упражняване на лесовъдска практика: № 6028/26.03.2012г.

ТЕХНОЛОГИЧЕН ПЛАН № 1

За добив на дървесина от отдел 1 подотдел "м"
На ТП ДГС/ДЛС...../*попълва се само за държавни гори/*
Община **Елена** ; Землище **с. Дрента**;
имот с (кадастрален идентификатор/КВС) № **23710.346.348,** */попълва се само за недържавни гори/*

I. Схема за добива на дървесина от насаждението

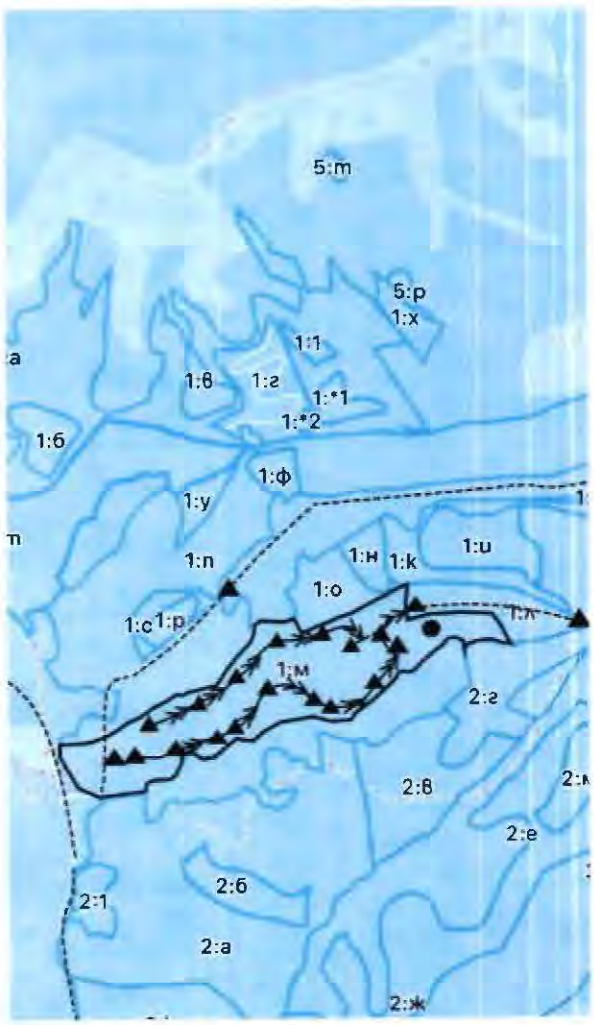

Легенда:

- ± ± ± ± проектирани коларски вр извозни пътища
- ---------- съществуващи извозни пътища
- съществуващ автомобилен път
- технологична просека
- контур на подотдел 1"м"
- »»»»» проектирани тракторни вр. извозни пътища
- ▲ ▲ ▲ временен склад
- xxxxxx трасе на въжена линия
- проектиран автомобилен път
- • място за съхранение на отпадъците с биопроизход

На схемата задължително се нанасят контурите на насаждението/имота, съществуващите и проектирани временни горски пътища, технологичните просеки, просеките за въжени линии, извозни пътища, временни складове както и връзката им със съществуващата автомобилна пътна мрежа.

II. Характеристика на насаждението

1. Вид на сечта **групово-изборна** / интензивност **20%** + **технологични просеки** / интензивност **100%**
2. Втори вид сеч **……../** интензивност **…..%**
3. Площ на подотдела **11.3** ха Площ на имота **34.2** ха. Размер на сечището **11.1** ха
4. Състав по план/програма **бк, гбр** действителен **бк, гбр, здб , чрш, пляв, плкл, трп**
5. Запас на 1 ха: с клони **375** куб.м/ха , без клони **335** куб.м/ха.
6. Среден наклон на терена **27** градуса.
7. Очакван добив от маркираната дървесина **1033** лежаща маса, куб.м.

дърв. вид / категория	бк	здб	дърв. вид / категория	бк	здб	гбр	пляв	плкл	чрш	трп		
Едра	222	8	дребна	7	-	-	-	-	-	-	вър-шина	32
Средна	4	-	дърва	613	31	60	7	44	5	1		

8.Наличие и характеристика на подраста преди сечта (състав, възраст, средна височина, % на покритие)
бк 10, сем., h- 0.4, 4г., пълн.-0.4

9. Средно извозно разстояние **400м.**

10. Други характеристики на насаждението (*токовища, сватбовища, надлесни дървета, сервитути, защитени територии, Натура 2000, защитени видове описани в доклада за гори с висока консервационна стойност, мъртва дървесина, вододайни зони, биологично разнообразие и др.)* **Извън Зона Натура 2000, вододайна зона**

III. Технологични указания

1. Дървесината в насаждението да се добива при спазване на технологичната схема по т. I
2. Сечта ще се извършва с (моторен трион, ръчно, машини; кастренето на отсечените стъбла се извършва: в сечище, на временен склад) **технологичните операции (поваляне, кастрене, разкройване) ще се извършват ръчно с бензиномоторни верижни триони и брадви в сечището, а операциите (кастрене и разкройване) със същите технологични средства на временните складове.**
3. Извозът от сечището до временните складове ще се осъществява **с моторни превозни средства и на самар или каруца с животинска тяга на** (цели стъбла, дълги/къси секции, сортименти, чипс и др.; с влачене по терена, изцяло натоварени) **на цели стъбла, на дълги и къси стъблени секции и дърва изцяло натоварени на извозните средства или на цели стъбла и стъблени секции с влачене по терена.**
4. Проектирани нови горски автомобилни пътища съгласно Наредба 5 за строителството в горските територии без промяна на предназначението им: дължина ……м. широчина ……м.
5. Изграждане и ремонт на временни извозни горски пътища:

5.1 Тракторни – допустимо разстояние между тях **40**м (не по-малко от 40 м), дължина **2245**м, широчина до **4**м.

5.2 Коларски - разстояние между тях **...**м (не по-малко от 40 м), дължина **…**м, широчина **…**м

6. Просеки за въжени линии: …бр.
допустимо разстояние между просеките ..... м., дължина ..... м., широчина ..... м.
7. Направа на технологични просеки **2**бр.
допустимо разстояние между тях **40**м., дължина **2245**м., широчина до **8**м.
8. Изграждане на нови временни складове (бр., площ в ха) **20 броя временни складове с обща площ 0.2 ха**.....
9. Мерки за опазване на оставащите на корен дървета, подраста, младиняка и почвата

При извоза с технологични средства да се полагат максимални усилия, за опазването от механични повреди на оставащите на корен дървета. Да не се отсичат дърветата, които са маркирани със синя боя, освен ако същите не са маркирани с боя оранжев цвят и КГМ с абревиатурата посочени в карнет-описа.

10. Начини за почистване на сечището **събиране на отпада от сечта на купчини в сечището на дърветата, чиито клони се кастрят в сечището, а на временните складове по периферията им.**
11. Други указания: **събиране и изнасяне на отпадъците от небиологичен произход и изхвърлянето им на определеното в схемата на технологичния план място.** Да се изнасят битовите отпадъци от сечището извън горските територии на определените за това места.
12. Всички операции по подготвителните и основните работи да се извършват съгласно изискванията на Правилника за здравословни и безопасни условия на труд в горите и правилата за противопожарна безопасност в горите.

ЗАПОЗНАТ с технологичния план: ……/попълва се след издаването на позволителното за сеч/

Лицето по чл. 108, ал. 2 от ЗГ, на което е издадено позволително за сеч № .....
……**г.**

/ трите имена, подпис, дата - /

№ и дата на удостоверението за упражняване на лесовъдска практика: № ……/……..г.

Проектирал : .....
по реда на чл. 27, ал 1 на НАРЕДБА № 5 от 31.07.2014 г. за СГТППУ

Образец по чл. 53, ал. 6 от НСГ

дата: 03.01.2023г. инж. Георги Дончев
№ и дата на удостоверението за упражняване на лесовъдска практика: № 13581/16.01.2019г.

Изготвил:..... .....
т.л. Дарина Дончева
/име, фамилия./ подпис: .....
дата: 03.01.2023 г.,
№ и дата на удостоверението за упражняване на лесовъдска практика: № 13947/25.12.2019г.

Одобрил:..... .....
инж. Яни Блецов
име, фамилия./ подпис: .....
дата: 28.04.2023г.,
№ и дата на удостоверението за упражняване на лесовъдска практика: № 6028/26.03.2012г.

ТЕХНОЛОГИЧЕН ПЛАН № 1

За добив на дървесина от отдел **53** подотдел "**е**"
На ТП ДГС/ДЛС...../*попълва се само за държавни гори*/
Община **Елена** ; Землище **с. Тодювци**;
имот с (кадастрален идентификатор/КВС) № **72607.836.1,** */попълва се само за недържавни гори/*

I. Схема за добива на дървесина от насаждението

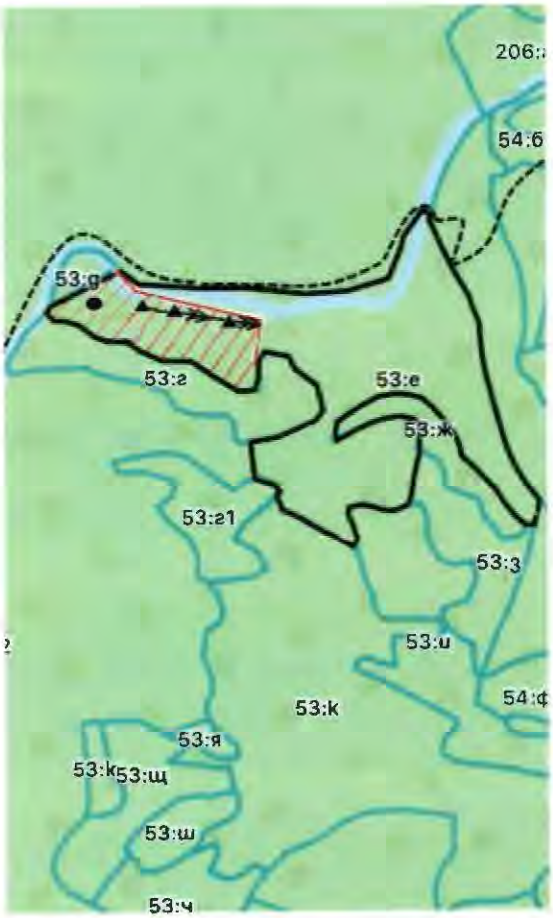

Легенда:

- ± ± ± ± проектирани коларски вр. извозни пътища
- съществуващи извозни пътища
- съществуващ автомобилен път
- технологична просека
- контур на подотдел 53"е"
- имот № 72607.836.1 в границите на подотдел 53"е"
- » » » » проектирани тракторни вр. извозни пътища
- ▲ ▲ ▲ временен склад
- xxxxxx трасе на въжена линия
- проектиран автомобилен път
- • място за съхранение на отпадъците с биопроизход

На схемата задължително се нанасят контурите на насаждението/имота, съществуващите и проектирани временни горски пътища, технологичните просеки, просеките за въжени линии, извозни пътища, временни складове както и връзката им със съществуващата автомобилна пътна мрежа.

II. Характеристика на насаждението

1.Вид на сечта **групово-изборна** / интензивност **20%** + **технологична просека** / интензивност **100%**
2.Втори вид сеч **……/** интензивност **…..%**
3.Площ на подотдела **11.7** ха Площ на имота **2.4** ха. Размер на сечището **2.4** ха
4. Състав по план/програма **бк, гбр, срлп, трп, чрш,** действителен **бк, гбр, срлп, трп, чрш**
5. Запас на 1 ха: с клони **291** куб.м/ха , без клони **258** куб.м/ха.
6. Среден наклон на терена **33** градуса.
7. Очакван добив от маркираната дървесина **74** лежаща маса, куб.м.

дърв. вид / категория			дърв. вид / категория	бк	гбр	срлп			
Едра			дребна	-	-	-		вър-шина	2
Средна			дърва	65	6	1			

8.Наличие и характеристика на подраста преди сечта (състав, възраст, средна височина, % на покритие) **бк 5, гбр 5, сем., h- 8м., пълн - 0.4**
9. Средно извозно разстояние **150м.**
10. Други характеристики на насаждението (*токовища, сватбовища, надлесни дървета, сервитути, защитени територии, Натура 2000, защитени видове описани в доклада за гори с висока консервационна стойност, мъртва дървесина, вододайни зони, биологично разнообразие и др.)* **Извън Зона Натура 2000, вододайна зона**

III. Технологични указания

1. Дървесината в насаждението да се добива при спазване на технологичната схема по т. I
2. Сечта ще се извършва с (моторен трион, ръчно, машини; кастренето на отсечените стъбла се извършва: в сечище, на временен склад) **технологичните операции (поваляне, кастрене, разкройване) ще се извършват ръчно с бензиномоторни верижни триони и брадви в сечището, а операциите (кастрене и разкройване) със същите технологични средства на временните складове.**
3. Извозът от сечището до временните складове ще се осъществява **с моторни превозни средства и на самар или каруца с животинска тяга на** (цели стъбла, дълги/къси секции, сортименти, чипс и др.; с влачене по терена, изцяло натоварени) **на цели стъбла, на дълги и къси стъблени секции и дърва изцяло натоварени на извозните средства или на цели стъбла и стъблени секции с влачене по терена.**
4. Проектирани нови горски автомобилни пътища съгласно Наредба 5 за строителството в горските територии без промяна на предназначението им: дължина ……м. широчина ……м.
5. Изграждане и ремонт на временни извозни горски пътища:
5.1 Тракторни – допустимо разстояние между тях **…**м (не по-малко от 40 м), дължина **135**м, широчина до **4**м.
5.2 Коларски - разстояние между тях **...**м (не по-малко от 40 м), дължина **…**м, широчина **…**м
6. Просеки за въжени линии: …бр.
допустимо разстояние между просеките ..... м., дължина ..... м., широчина ..... м.
7. Направа на технологични просеки **1**бр.
допустимо разстояние между тях **…**м., дължина **135**м., широчина до **8**м.
8. Изграждане на нови временни складове (бр., площ в ха) **3 броя временни складове с обща площ 0.03 ха**.....
9. Мерки за опазване на оставащите на корен дървета, подраста, младиняка и почвата
При извоза с технологични средства да се полагат максимални усилия, за опазването от механични повреди на оставащите на корен дървета.
10. Начини за почистване на сечището **събиране на отпада от сечта на купчини в сечището на дърветата, чиито клони се кастрят в сечището, а на временните складове по периферията им.**
11. Други указания: **събиране и изнасяне на отпадъците от небиологичен произход и изхвърлянето им на определеното в схемата на технологичния план място.** Да се изнасят битовите отпадъци от сечището извън горските територии на определените за това места.
12. Всички операции по подготвителните и основните работи да се извършват съгласно изискванията на Правилника за здравословни и безопасни условия на труд в горите и правилата за противопожарна безопасност в горите.

ЗАПОЗНАТ с технологичния план: ……/попълва се след издаването на позволителното за сеч/
Лицето по чл. 108, ал. 2 от ЗГ, на което е издадено позволително за сеч № .....
……г.
/ трите имена, подпис, дата - /
№ и дата на удостоверението за упражняване на лесовъдска практика: № ……/……г.

Проектирал : .....
по реда на чл. 27, ал. 1 на НАРЕДБА № 5 от 31.07.2014 г. за СГТППЛ

Образец по чл. 53, ал. 6 от НСГ

дата: 03.01.2023г. инж. Георги Дончев
№ и дата на удостоверението за упражняване на лесовъдска практика: № 13581/16.01.2019г.

Изготвил:.....
т.л. Дарина Дончева
/име, фамилия,/ подпис: .....
дата: 03.01.2023 г.,
№ и дата на удостоверението за упражняване на лесовъдска практика: № 13947/25.12.2019г.

Одобрил:..... .....
инж. Яни Блъцов
име, фамилия,/ подпис: .....
дата: 28.04.2023г.,
№ и дата на удостоверението за упражняване на лесовъдска практика: № 6028/26.03.2012г.

ТЕХНОЛОГИЧЕН ПЛАН № 1

За добив на дървесина от отдел **53** подотдел "**е**"
На ТП ДГС/ДЛС...../*попълва се само за държавни гори/*
Община **Елена** ; Землище **с. Тодювци**;
имот с (кадастрален идентификатор/КВС) № **72607.835.16,** */попълва се само за недържавни гори/*

I. Схема за добива на дървесина от насаждението



Легенда:

- ± ± ± ± проектирани коларски вр. извозни пътища
- ---------- съществуващи извозни пътища
- съществуващ автомобилен път
- технологична просека
- контур на подотдел 53"е"
- имот № 72607.835.16 в границите на подотдел 53"е"
- »»»»» проектирани тракторни вр. извозни пътища
- ▲ ▲ ▲ временен склад
- xxxxxx трасе на въжена линия
- проектиран автомобилен път
- • място за съхранение на отпадъците с биопроизход

На схемата задължително се нанасят контурите на насаждението/имота, съществуващите и проектирани временни горски пътища, технологичните просеки, просеките за въжени линии, извозни пътища, временни складове както и връзката им със съществуващата автомобилна пътна мрежа.

II. Характеристика на насаждението

1. Вид на сечта **групово-изборна** / интензивност **20%** + **технологична просека** / интензивност **100%**
2. Втори вид сеч **……/** интензивност **…..%**
3. Площ на подотдела **11.7** ха Площ на имота **29.3** ха. Размер на сечището **9.3** ха
4. Състав по план/програма **бк, гбр, здб, трп, чрш,** действителен **бк, гбр, здб, трп, чрш**
5.5. Запас на 1 ха: с клони **291** куб.м/ха , без клони **258** куб.м/ха.
6. Среден наклон на терена **33** градуса.
7. Очакван добив от маркираната дървесина **627** лежаща маса, куб.м.

дърв. вид / категория	бк		дърв. вид / категория	бк	гбр	здб	лп	чрш		
Едра	4		дребна	-	-	-	-	-	вър-	
Средна	-		дърва	566	29	6	1	3	шина	22

8.Наличие и характеристика на подраста преди сечта (състав, възраст, средна височина, % на покритие) **бк 5, гбр 5, сем., h- 8м., 25г., пъли. - 0.4**

9. Средно извозно разстояние **900 м.**

10. Други характеристики на насаждението (*токовища, сватбовища, надлесни дървета, сервитути, защитени територии, Натура 2000, защитени видове описани в доклада за гори с висока консервационна стойност, мъртва дървесина, вододайни зони, биологично разнообразие и др.)* **Извън Зона Натура 2000, вододайна зона**

III. Технологични указания

1. Дървесината в насаждението да се добива при спазване на технологичната схема по т. I
2. Сечта ще се извършва с (моторен трион, ръчно, машини; кастренето на отсечените стъбла се извършва: в сечище, на временен склад) **технологичните операции (поваляне, кастрене, разкройване) ще се извършват ръчно с бензиномоторни верижни триони и брадви в сечището, а операциите (кастрене и разкройване) със същите технологични средства на временните складове.**
3. Извозът от сечището до временните складове ще се осъществява **с моторни превозни средства и на самар или каруца с животинска тяга на** (цели стъбла, дълги/къси секции, сортименти, чипс и др.; с влачене по терена, изцяло натоварени) **на цели стъбла, на дълги и къси стъблени секции и дърва изцяло натоварени на извозните средства или на цели стъбла и стъблени секции с влачене по терена.**
4. Проектирани нови горски автомобилни пътища съгласно Наредба 5 за строителството в горските територии без промяна на предназначението им: дължина ……м. широчина ……м.
5. Изграждане и ремонт на временни извозни горски пътища:

5.1 Тракторни – допустимо разстояние между тях **…**м (не по-малко от 40 м), дължина **1533**м, широчина до **4**м.

5.2 Коларски - разстояние между тях **...**м (не по-малко от 40 м), дължина **…**м, широчина **…**м

6. Просеки за въжени линии: …бр.
допустимо разстояние между просеките ..... м., дължина ..... м., широчина ..... м.
7. Направа на технологични просеки **1**бр.
допустимо разстояние между тях **…**м., дължина **1533**м., широчина до **8**м.
8. Изграждане на нови временни складове (бр., площ в ха) **17 броя временни складове с обща площ 0.2 ха**.....
9. Мерки за опазване на оставащите на корен дървета, подраста, младиняка и почвата
При извоза с технологични средства да се полагат максимални усилия, за опазването от механични повреди на оставащите на корен дървета.
10. Начини за почистване на сечището **събиране на отпада от сечта на купчини в сечището на дърветата, чиито клони се кастрят в сечището, а на временните складове по периферията им.**
11. Други указания: **събиране и изнасяне на отпадъците от небиологичен произход и изхвърлянето им на определеното в схемата на технологичния план място.** Да се изнасят битовите отпадъци от сечището извън горските територии на определените за това места.
12. Всички операции по подготвителните и основните работи да се извършват съгласно изискванията на Правилника за здравословни и безопасни условия на труд в горите и правилата за противопожарна безопасност в горите.

ЗАПОЗНАТ с технологичния план: ……/попълва се след издаването на позволителното за сеч/

Лицето по чл. 108, ал. 2 от ЗГ, на което е издадено позволително за сеч № .....
……**г.**

/ трите имена, подпис, дата - /

№ и дата на удостоверението за упражняване на лесовъдска практика: № ……/……..г.

Проектирал : .....
по реда на чл. 27, ал 1 на НАРЕДБА № 5 от 31.07.2017 г. за СГТПП

Образец по чл. 53, ал. 6 от НСГ

дата: 05.01.2023г. инж. Георги Дончев

№ и дата на удостоверението за упражняване на лесовъдска практика: № 13581/16.01.2019г.

Изготвил:.....

т.л. Дарина Дончева

/име, фамилия,/ подпис: .....

дата: 05.01.2023 г.,

№ и дата на удостоверението за упражняване на лесовъдска практика: № 13947/25.12.2019г.

Одобрил:.....

инж. Яни Ълецов

име, фамилия,/ подпис: .....

дата: 28.04.2023г.,

№ и дата на удостоверението за упражняване на лесовъдска практика: № 6028/26.03.2012г.

ТЕХНОЛОГИЧЕН ПЛАН № 1

За добив на дървесина от отдел **54** подотдел "**т**"

На ТП ДГС/ДЛС...../*попълва се само за държавни гори/*

Община **Елена** ; Землище **с. Тодювци;**

имот с (кадастрален идентификатор/КВС) № **72607.837.4,** */попълва се само за недържавни гори/*

I. Схема за добива на дървесина от насаждението

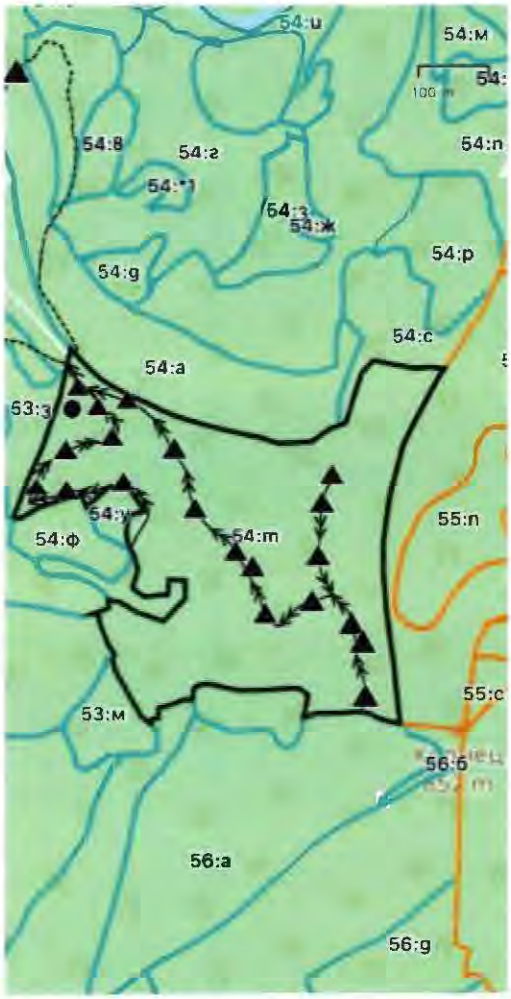

Легенда:

± ± ± ± проектирани коларски вр. извозни пътища

съществуващи извозни пътища

съществуващ автомобилен път

технологична просека

контур на подотдел 54"т"

проектирани тракторни вр. извозни пътища

временен склад

xxxxxx трасе на въжена линия

проектиран автомобилен път

място за съхранение на отпадъците с биопроизход

На схемата задължително се нанасят контурите на насаждението/имота, съществуващите и проектирани временни горски пътища, технологичните просеки, просеките за въжени линии, извозни пътища, временни складове както и връзката им със съществуващата автомобилна пътна мрежа.

II. Характеристика на насаждението

1. Вид на сечта **групово-изборна** / интензивност **20%** + **технологична просека** / интензивност **100%**
2. Втори вид сеч **……/** интензивност **…..%**
3. Площ на подотдела **18.1** ха Площ на имота **25.8** ха. Размер на сечището **18.1** ха
4. Състав по план/програма **бк, гбр, яв, чрш,** действителен **бк, гбр, яв, чрш, цр, трп**
5. Запас на 1 ха: с клони **319** куб.м/ха , без клони **285** куб.м/ха.
6. Среден наклон на терена **35** градуса.
7. Очакван добив от маркираната дървесина **1133** лежаща маса, куб.м.

дърв. вид / категория	бк	здб	дърв. вид / категория	бк	здб	гбр	яв	чрш	цр	трп		
Едра	174	9	дребна	6	-	-	-	-	-	-	вър-шина	35
Средна	2	-	дърва	750	22	113	19	1	1	1		

8. Наличие и характеристика на подраста преди сечта (състав, възраст, средна височина, % на покритие) **бк 10, сем, вис. – 0.4м., пълн. - 0.2**
9. Средно извозно разстояние **850 м.**
10. Други характеристики на насаждението (*токовища, сватбовища, надлесни дървета, сервитути, защитени територии, Натура 2000, защитени видове описани в доклада за гори с висока консервационна стойност, мъртва дървесина, вододайни зони, биологично разнообразие и др.)* **Извън Зона Натура 2000, вододайна зона**

III. Технологични указания

1. Дървесината в насаждението да се добива при спазване на технологичната схема по т. I
2. Сечта ще се извършва с (моторен трион, ръчно, машини; кастренето на отсечените стъбла се извършва: в сечище, на временен склад) **технологичните операции (поваляне, кастрене, разкройване) ще се извършват ръчно с бензиномоторни верижни триони и брадви в сечището, а операциите (кастрене и разкройване) със същите технологични средства на временните складове.**
3. Извозът от сечището до временните складове ще се осъществява **с моторни превозни средства и на самар или каруца с животинска тяга на** (цели стъбла, дълги/къси секции, сортименти, чипс и др.; с влачене по терена, изцяло натоварени) **на цели стъбла, на дълги и къси стъблени секции и дърва изцяло натоварени на извозните средства или на цели стъбла и стъблени секции с влачене по терена.**
4. Проектирани нови горски автомобилни пътища съгласно Наредба 5 за строителството в горските територии без промяна на предназначението им: дължина ……м. широчина ……м.
5. Изграждане и ремонт на временни извозни горски пътища:

5.1 Тракторни – допустимо разстояние между тях 40 м (не по-малко от 40 м), дължина **1483** м, широчина до **4**м.

5.2 Коларски - разстояние между тях **...**м (не по-малко от 40 м), дължина **…**м, широчина **…**м

6. Просеки за въжени линии: …бр.
допустимо разстояние между просеките ..... м., дължина ..... м., широчина ..... м.
7. Направа на технологични просеки **1**бр.
допустимо разстояние между тях **…**м., дължина **1483** м., широчина до **8**м.
8. Изграждане на нови временни складове (бр., площ в ха) **21 броя временни складове с обща площ 0.3 ха**.....
9. Мерки за опазване на оставащите на корен дървета, подраста, младиняка и почвата
При извоза с технологични средства да се полагат максимални усилия, за опазването от механични повреди на оставащите на корен дървета.
10. Начини за почистване на сечището **събиране на отпада от сечта на купчини в сечището на дърветата, чиито клони се кастрят в сечището, а на временните складове по периферията им.**
11. Други указания: **събиране и изнасяне на отпадъците от небиологичен произход и изхвърлянето им на определеното в схемата на технологичния план място.** Да се изнасят битовите отпадъци от сечището извън горските територии на определените за това места.
12. Всички операции по подготвителните и основните работи да се извършват съгласно изискванията на Правилника за здравословни и безопасни условия на труд в горите и правилата за противопожарна безопасност в горите.

ЗАПОЗНАТ с технологичния план: ……/попълва се след издаването на позволителното за сеч/

Лицето по чл. 108, ал. 2 от ЗГ, на което е издадено позволително за сеч № .....
……г.

/ трите имена, подпис, дата - /

№ и дата на удостоверението за упражняване на лесовъдска практика: № ……/……г.